



Administrator - 15/05/2023 - MEDIORIENTE, Turchia

---

## **Dopo tanto tempo decidiamo di pianificare un viaggio a Istanbul,**

la città che unisce Oriente e Occidente, per vivere un'esperienza unica e indimenticabile.

Periodo: ponte del 25 aprile 2023 in piena **primavera**.

Una settimana di studio e programmazione e si parte il giorno 22.

Peccato non aver considerato minimamente che il giorno 21 è la fine del **Ramazan**, il mese sacro dell'Islam (Ramadan negli altri paesi islamici).

Il culmine è la festività di **Eid al-Fitr**, una celebrazione di tre giorni che sancisce la conclusione del periodo di digiuno per i musulmani in tutto il mondo.

**A Istanbul, in questi giorni, si riversano circa 10 milioni di persone, oltre le 15 che già ci vivono.**

A questa festa aggiungiamo il 23 aprile 2023, il **Giorno dell'Indipendenza**, giornata in cui si ricorda l'inaugurazione del Parlamento turco che è anche la Festa Internazionale dei Bambini.

Quindi, capite bene, che ci siamo ritrovati in una megalopoli in festa con un tripudio di bandiere, una marea di gente e il traffico più caotico del solito.




## **Viaggio a Istanbul: Da sapere per viaggiare in aereo**



## **Parcheggio FIUMICINO** **Easy Parking Lunga Sosta**

A **5 min** dall'aeroporto · Aperto H24  
**Via Antonio Zara, snc - Fiumicino**  
Navetta gratuita sempre attiva ogni 10 min.

 Coperto e scoperto

Prezzo per 1 giorno  
€ 17.60

**Per arrivare in aereo ci sono due compagnie aeree che effettuano voli diretti dall'Italia per Istanbul sono [Turkish Airlines](#) e [Pegasus Airlines](#).**

La prima, la compagnia di bandiera, atterra al **Nuovo Aeroporto Internazionale di Istanbul**, più vicino alla città, mentre la Pegasus atterra a **Istanbul Sabiha Gökçen** (nella zona asiatica della città), che dista 50 chilometri dal centro.

Noi abbiamo optato per un volo da Roma Fiumicino con la Pegasus Airlines compreso in un pacchetto turistico comprensivo di hotel.

Le sole tariffe aeree sono ora decisamente proibitive (dalle 350 euro in su A/R). Volo circa 2 ore e 30'. Nel volo è compreso un bagaglio a mano di 8kg (20x40x55) oltre a una borsa piccola.

Attenzione perché i controlli a volte sono fiscali sulle grandezze della borsa piccola, o computer o macchina fotografica.

Per viaggiare passaporto o carta d'identità (con scadenza valida di almeno 6 mesi).

## In aeroporto a Istanbul Sabiha Gökçen

Le possibili alternative per raggiungere il centro città sono:


- **Autobus pubblico.** Gli autobus della linea E3 partono dall'aeroporto più o meno ogni ora, tra le 7:00 e le 2:30. Questa linea (E3) si ferma alla stazione della metropolitana di Levent, da cui si può raggiungere la piazza Taksim in 4 fermate
- **Servizio shuttle** - La compagnia Havas offre un servizio di navette che collegano Sabiha Gökçen con Piazza Taksim ogni 30 minuti. Il viaggio dura circa un'ora e il prezzo è di 13TL (0,60€) per persona e tragitto.
- **Taxi** - Il prezzo di un taxi dall'Aeroporto Sabiha Gökçen fino al centro di Istanbul varia dalle 80 alle 100TL (4,70€).
- **Servizio di transfer** - Si tratta del modo più comodo e sicuro di arrivare all'hotel. I prezzi variano molto.



**Consiglio**  
**Suntransfers.com**

## 76.48€ Transfert A/R per 3 persone

Un autista vi aspetta all'aeroporto con un cartello con il vostro nome e vi accompagnerà al vostro hotel.



## Viaggio a Istanbul: Consigli

### Moneta

- La moneta in Turchia è la **Nuova Lira Turca** (YTL).
- Il **cambio** è indicativamente di 1€ = 20TL lire turche. Controllare il tasso di cambio: <https://mercati.ilsole24ore.com/tassi-e-valute/valute/contro-euro/cambio/TRYVS.FX>
- In Italia non è possibile effettuare il cambio valuta in banca.
- E' sempre più conveniente pagare in moneta locale.
- Cambiare la valuta all'arrivo in aeroporto (sportelli ATM). Il cambio valuta presso gli sportelli è il più conveniente anche se è sempre consigliabile controllare la commissione extra praticata dalla propria banca in Italia.
- Cambiare la valuta nelle agenzie denominate Döviz (exchange) che spesso non applicano le commissioni ma il tasso di cambio è più elevato oppure presso gli uffici di cambio (Döviz Bürosu) disseminati in tutta Istanbul.
- Ad eccezione del Gran bazar e di alcuni locali turistici del centro storico, l'euro non sempre è accettato e, in generale, è meno conveniente pagare in euro.
- Nei giorni festivi (così come sabato) le banche sono chiuse ed applicano una % di commissione del 10%. E' quindi preferibile prelevare dagli sportelli bancomat solo a banche aperte.
- Le carte di credito sono molto accettate ed è possibile usarle senza problemi in quasi tutti gli alberghi, ristoranti, negozi e bar.



## **Consiglio Banca YAPIKREDI**

Commissione su prelievo ATM euro/Lira turca  
6%

### **Rete mobile**

Per chiamare dall'Italia in Turchia, è necessario premettere al numero telefonico il prefisso internazionale **0090** (+90).

Per chiamare dalla Turchia in Italia, il prefisso internazionale da inserire è lo **0039** (+39).

In Turchia le connessioni internet wifi sono sempre disponibili gratuitamente negli hotel, nei ristoranti e nei bar (basta chiedere la password).

Se si ha necessità di essere sempre collegati si può comprare una SIM, appena si arriva in città. Esistono tre compagnie telefoniche: [TURKCELL](#), [TÜRK TELEKOM](#) e [VODAFONE](#). Presso uno dei tantissimi punti vendita delle tre compagnie, basta presentare il vostro passaporto e chiedere la scheda SIM turistica riservata ai non residenti, il costo è variabile da 500 a 900 lire turche (da 25 a 50 euro) la durata è da 15 giorni a 2 mesi e si hanno a disposizione da 20GB a 50GB.

Ricordatevi che all'estero si paga anche per le chiamate ricevute e non solo per quelle effettuate.

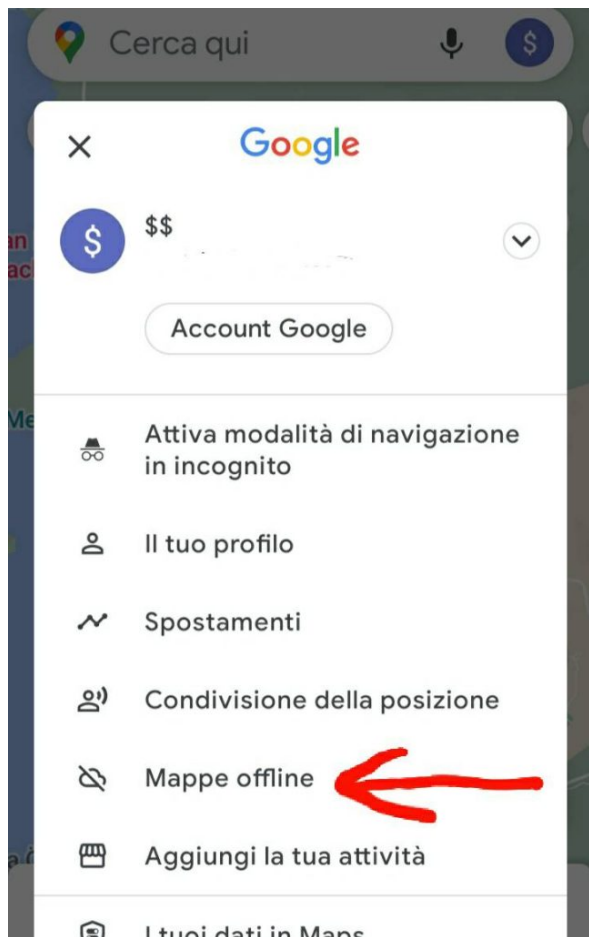
E' consigliato disattivare la connessione dati prima di partire.

Comprare una SIM virtuale: la **E-SIM DI HOLAFLY** si acquista con pochi click e si attiva tramite QR code. L'offerta per la Turchia costa 19 euro per 5 giorni ed il traffico internet è illimitato.



## **Consiglio**

Scaricare le mappe turistiche offline prima di partire.



## Orari

- I negozi chiudono in gran parte verso le 23.00
- Generalmente il giorno di chiusura delle varie attività è la domenica (anche il Gran Bazar è chiuso di domenica), ma gran parte dei negozi rimane comunque aperto anche la domenica. L'ora di chiusura varia a seconda del tipo di attività fra le 20 e le 22. I negozi di generi alimentari e i centri commerciali sono praticamente sempre aperti, tutti i giorni e a tutte le ore, alcuni anche di notte.

## Shopping

- Nella zona dell'aeroporto Sabiha c'è un grande outlet con negozi brand internazionali e negozi meno costosi.
- La via migliore per lo shopping è quella dietro al Gran bazar delle spezie - Bazar egiziano. Per le spezie invece una laterale dello stesso bazar.
- Intorno al Gran bazar sorge un grandissimo mercato immenso. I migliori prezzi li trovate entrando nei loro magazzini interni.
- A Kadikoy (zona asiatica), stazione degli autobus, se salite di fronte ci sono mercati in ogni via.
- Praticate la contrattazione quando fate acquisti nei mercati locali, perché i prezzi possono essere molto alti.

## Istanbul: Utili

- Portate sempre con voi una bottiglia d'acqua, soprattutto durante i mesi estivi, quando le temperature possono essere molto alte.
- Indossate scarpe comode e leggere, perché ci saranno molte camminate e scale da salire.
- Rispettate le tradizioni locali, come coprire la testa e le spalle quando entrate in una moschea.

N.B. Portate con voi le scarpe al fine di evitare di trovarvi scalzi per il furto delle scarpe all'entrata della moschea.

- Anche se il clima si sta riscaldando ad aprile, è ancora freddo di notte, quindi consiglio di portare con voi un maglione pesante, giacca impermeabile con cappuccio, ombrello. Caratteristica fondamentale del clima di Istanbul è la presenza del vento che si alza soprattutto nel tardo pomeriggio. Il tempo è spesso variabile, le correnti cambiano in fretta, quindi le previsioni solitamente non sono molto attendibili.

## Istanbul: Come muoversi

Istanbul è una città grande e caotica, ma ci sono diverse opzioni per muoversi comodamente. Il modo più conveniente per il trasporto pubblico è la metropolitana, che copre gran parte della città.

### **In alternativa, puoi prendere un taxi o noleggiare una bicicletta per esplorare la città in modo più divertente.**

Nelle **ore di punta** (approssimativamente **dalle 8 alle 10 e dalle 16 alle 18** a seconda delle zone) si creano lunghe code e ingorghi, specialmente nelle aree dei due ponti che collegano i continenti.

*NB* - Non accettano contanti sui mezzi pubblici ma, su alcune linee, accettano pagamenti con carta di credito o bancomat.

### **Non esiste alcun tipo di abbonamento ai mezzi pubblici.**

La tessera a ricarica per tutti i mezzi pubblici è la **Istanbulkart** (costo di emissione 50 TL). Si può acquistare in aeroporto e ricaricare ovunque.

### **Una singola carta può essere utilizzata da più persone.**

N.B. - Le macchine per le ricariche non accettano di più di 100 TL per volta (accettano solo banconote, niente monete) e solo alcune sono abilitate alle carte elettroniche.

Con questa carta potete prendere tutti i mezzi di trasporto: basta avvicinarla al sensore presente ai tornelli o sugli autobus ad ogni viaggio che effettuate.

Con la Istanbulkart potrete accedere agli autobus, alla metropolitana, ai tram, ai traghetti e alla funicolare.

#### **Tram** (unica linea)

Passa con molta frequenza (ogni 5 minuti dalle 6 alle 24), è rapido, facile da usare, non risente del traffico e ferma in corrispondenza di molti dei monumenti principali.

Per queste ragioni è sicuramente il mezzo più utile per i turisti. Il **capolinea è a Kabataş**, nella parte moderna, a breve distanza dal **Palazzo Dolmabahçe**.

Da qui la linea prosegue verso sud e attraversando il Ponte di Galata giunge nella città vecchia.

La tabella all'interno del tram indica i nomi dei monumenti nei pressi di ciascuna fermata.

Le fermate più importanti sono: **Eminönü** per il **Bazar delle Spezie**, la **Moschea Nuova** e i moli d'imbarco per l'Asia; **Gülhane** per il **Museo Archeologico**; **Sultanahmet** per **Santa Sofia**,







## Minibus

Sono piccoli autobus azzurri che non hanno fermate prestabilite e la loro destinazione è indicata sulla parte frontale del mezzo. Se volete salire a bordo, basta fare un cenno al conducente. Il

pagamento del titolo di viaggio si realizza in contanti, a bordo.

## **Funicolare**

**Füniküler Taksim - Kabataş:** è una funicolare sotterranea che collega Kabataş, capolinea del tram e molo d'imbarco dei traghetti, a Piazza Taksim, situata in cima alla collina. La funicolare impiega circa 3 minuti a percorrere la scoscesa salita, mentre a piedi ce ne vogliono una ventina.

## **Tünel**

E' un'altra funicolare sotterranea. Inaugurata nel 1875, è la **seconda più antica linea urbana sotterranea al mondo**, preceduta cronologicamente solo dalla metro di Londra.

Il Tünel collega il quartiere di **Karaköy**, sulle rive del Bosforo (qui ci sono una fermata del tram, i moli d'imbarco dei traghetti e il terminal crociere), a quello di **Pera**, sulla sommità della collina dominata dalla celebre **Torre di Galata**.

## **Teleferik Eyüp - Pierre Loti**

Questa teleferica (orario dalle 8 alle 22, si entra con la Istanbul Kart) si trova alle spalle della moschea di Eyüp, nell'omonimo quartiere in riva al Corno d'Oro (a breve distanza c'è anche lo scalo del traghetto della linea Corno d'Oro - Üsküdar).

In pochi minuti la teleferica conduce in cima alla collina di Pierre Loti, dove si trovano graziosi caffè e ristoranti con una splendida vista.

## **Nostaljik Tramvay**

A Istanbul sono attive due linee di "tram di una volta", cioè vecchio stile. Una si trova nel cuore di Pera e fa la spola tra **Piazza Taksim e Tünel** (orario 7 - 21), percorrendo un tragitto di circa 1,8 km lungo il principale e più affollato viale pedonale della città: Istiklal Caddesi.

Le vetture - sono quelle originali restaurate, di colore bianco e rosso brillante - sono molto amate tanto dai turisti quanto dai cittadini e rappresentano una delle icone di Istanbul. .

L'altra linea di tram nostalgico effettua un percorso ad anello a **Kadıköy, in Asia** (orario 7 - 21), collegando il molo dei traghetti e l'esclusivo quartiere di Moda.

## **Taxi**

Di colore giallo sono presenti praticamente ovunque in città ed in genere è molto facile trovarne uno disponibile.

In centro sono molto numerose anche le piazzette dei taxi. Le tariffe sono economiche ma il suo uso presenta due problemi: il traffico e le fregature dei tassisti.

La soluzione al primo problema è evitare di prendere il taxi nelle ore di punta, quando il traffico è completamente bloccato, in particolare per attraversare i ponti e andare nell'altro continente.

Soluzione al secondo: prima di prendere il taxi, informatevi sulla distanza della vostra destinazione e sul costo approssimativo; esigete che venga attivato il tassametro o al limite negoziate il prezzo prima di salire.

Fate sempre chiamare un taxi dal vostro albergo, o dal ristorante, o dal locale in cui vi trovate,

oppure prendetelo da una vera stazione dei taxi.



### **Consiglio - TAXI**

Impara la frase "*Fiyatı nedir?*" che vuol dire "qual è il prezzo?", così ti fai dare il prezzo della corsa dal tassista prima di salirci.

NB: [REDACTED]

### **Metro**

La metropolitana di Istanbul venne inaugurata il 16 settembre del 2000 e ha due linee.

**Il servizio di metropolitana di Istanbul è attivo dalle 6:00 alle 24:00. La frequenza, a seconda della fascia orarie e del giorno della settimana, oscilla tra i 5 e i 10 minuti.**



## BATELLI - VIAGGIO A ISTANBUL ZONA ASIATICA

# A Istanbul ci sono diversi moli sia nella parte europea che in quella asiatica.

## Da dove si parte e dove si arriva?

I porti del lato europeo che garantiscono un traghetto sono:

- Eminonu (a sud del Ponte di Galata)
- Karaköy (a nord del Ponte di Galata)
- Haliç;
- Beşiktaş (tra i due ponti del Bosforo).

Mentre quelli che garantiscono partenze dal lato asiatico sono:

- Kadikoy (a sud)
- Uskudar (a nord)

A questi si devono aggiungere i porti dai quali partono i battelli veloci, ovvero:

- Bakirkoy e Yenikapi sul lato europeo;
- Kadikoy e Bostanci sul lato asiatico.

## La frequenza delle partenze di queste linee è molto intensa, in genere ogni 20 minuti.

Vi consigliamo di prendere la barca che va da Eminönü a Üsküdar. La vista della parte europea vale la pena di fare il viaggio, specialmente al tramonto.

Il **Marmaray Project**, realizzato da un consorzio turco-giapponese e inaugurato il 29 ottobre 2013 in occasione dei 90 anni dalla fondazione della Repubblica Turca, è una linea ferroviaria che, tramite un **tunnel sottomarino**, attraversa il Bosforo collegando la parte europea e quella asiatica di Istanbul.

## Il Marmaray è sicuramente il mezzo più veloce per giungere in Asia.

Potete prenderlo da **Sirkeci o Yenikapi** (sponda europea) per raggiungere **Uskudar** (sponda asiatica) in pochi minuti.

Ogni imbarcadero ha la sua biglietteria per acquistare i biglietti.

Molto importante per i turisti in viaggio a Istanbul è anche la linea **Kabataş - Isole dei Principi** che assicura una decina di corse al giorno.

## Orari

L'orario dei traghetti a Istanbul è ridotto rispetto ad altri trasporti e alcune linee terminano il servizio alle 21:00 o alle 23:00. Controllate l'orario direttamente all'imbarcadero prima di rischiare di non poter ritornare indietro.

## Tariffe

I prezzi dei biglietti variano in base al tragitto. Per il traghetto c'è bisogno di usare la IstanbulKart,

la carta magnetica che permette di viaggiare su tutti quelli che sono i mezzi pubblici di Istanbul, inclusi i traghetti.

Il trasporto via traghetto è gestito dalla compagnia municipale [Şehir Hatları](#) da alcune compagnie private, come [Dentur Avrasya](#) e [Turyol](#) che coprono questi e anche altri tragitti.

Anche queste sono integrate nel sistema del trasporto pubblico, quindi su tutte queste linee si usa la **IstanbulKart**.

(segue)